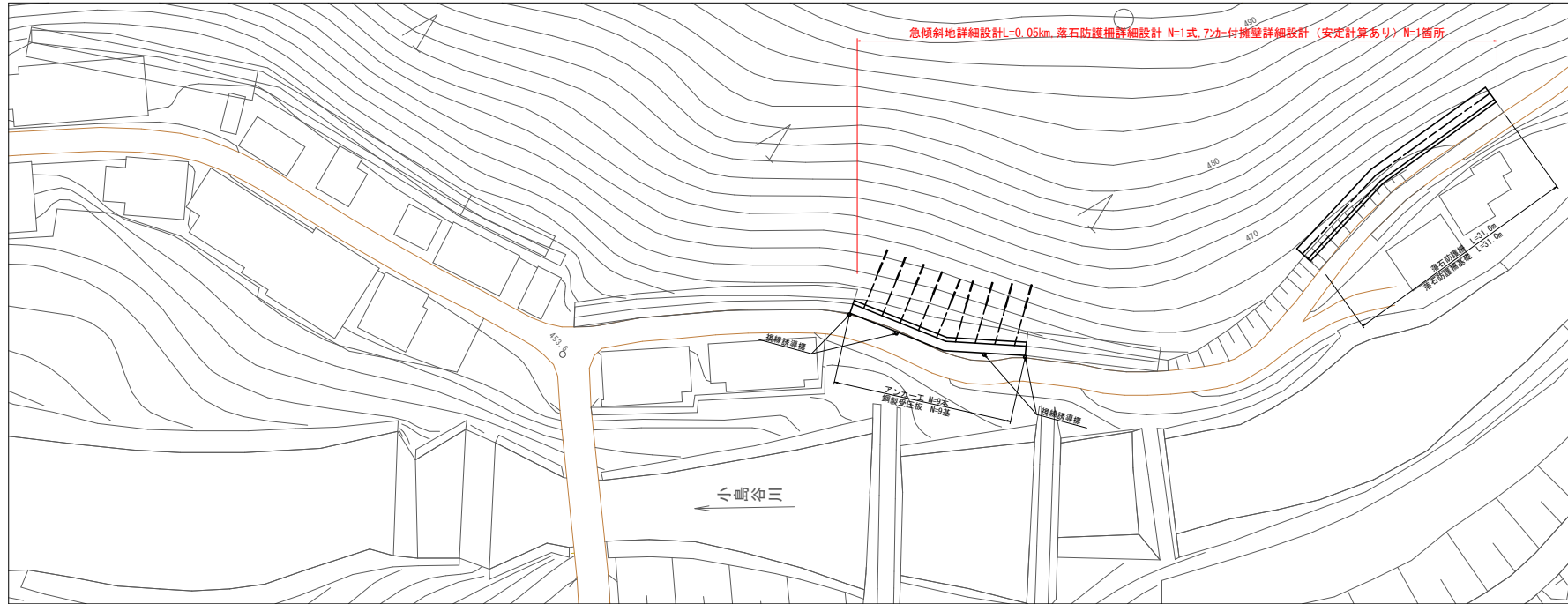


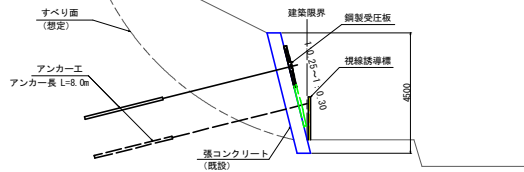
対策工一般図
【急傾斜地崩壊防止施設 小島】

平面図 S=1:300

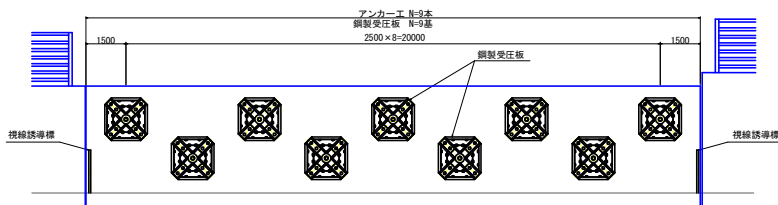


アンカー工 鋼製受圧板

断面図 S=1:100

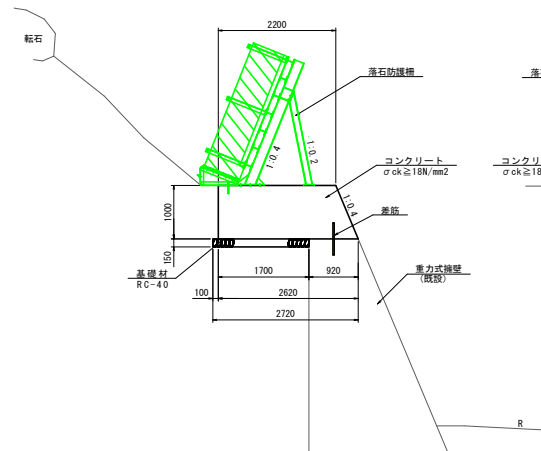


正面図 S=1:100

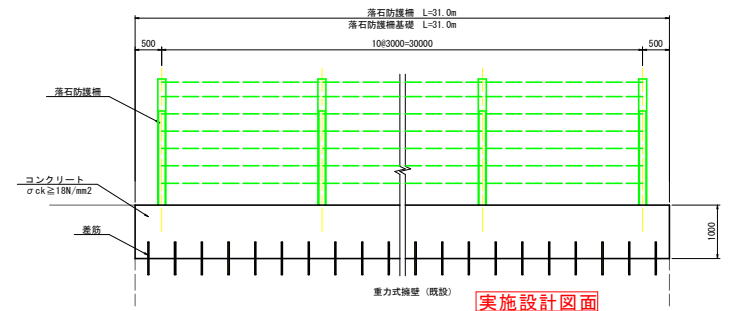


落石防護柵 落石防護柵基礎

断面図 S=1:50



正面図 S=1:50



実施設計図面

工事名	R1三土 小島急傾斜 三・夏谷谷小島 急傾斜地崩壊防止業務 (2)
路線名等	小島急傾斜地崩壊危険区域
工事箇所	三好市東祖谷小島 (第2分割)
図面名	対策工一般図
縮尺	図示 図面番号 1 / 1
会社名	
事業者名	西部総合県民局県土整備部 (三好)